



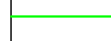







LEGENDA

	<i>Profilo attuale</i>
	<i>Profilo di fondo scavo</i>
	<i>Profilo finale</i>
	<i>Recinzione perimetrale</i>
	<i>Deposito di terreni e/o prodotti</i>
	<i>Scavi</i>
	<i>Riporti</i>
	<i>Livello freaticometrico in condizioni di minima soggiacenza prevista</i>

REGIONE PIEMONTE

PROVINCIA DI NOVARA

COMUNE DI CASTELLETTO
SOPRA TICINO

CAVA DI SABBIA E GHIAIA
IN LOC. GLISENTE (M1808N)

NUOVA ISTANZA PER LA PROSECUZIONE E
L'AMPLIAMENTO DELL'ATTIVITÀ ESTRATTIVA
FASE DI VERIFICA (art. 19 del D.Lgs 152/06)

7

VER

MOVIMENTO TERRA:
SEZIONI

Revis.	Data	Descrizione	Disegnatore	Controllato	Controllato (Firma)
	11/09/25	Prima emissione	Alessandro Donda	Dott. Geol. Marco Mittino	Dott. Geol. Fabrizio Giorini



TELLUS s.r.l.
 Topografia • Geologia
 Servizi per l'Ingegneria

Ufficio amministrativo: Novara, Via Lagrange 28
 Tel. 0321-49.97.42 - e-mail: info@tellusrl.it
 PEC: tellus.srl@pec.it

Committente

LUNA ROSSA

s.r.l.

Identificativo del documento

CAVE : 25 - CASTELLETTO ST, GLISENTE, VERIFICA

Scala

H=1: 1.000

V=1: 500